



Ce poste de transmission de la ligne Paris-Brest a été construit en 1799 pour permettre l'envoi télégraphique des messages de l'administration, de l'armée et de la justice. C'est le seul télégraphe restauré en Bretagne qui possède un mécanisme en état de marche.


Le Télégraphe de Chappe et son musée

Sur les parcours, vous trouverez deux sentiers d'interprétation des paysages équipés de tables de lecture : le sentier du Balcon de la Baie et le sentier de Saint-Anne.




Vallées riches d'un point de vue écologique, qui relient le balcon granitique de Saint-Broladre aux polders et la Baie.

Les Deux Vallées



Le gravetot à collier interrompu, espèce d'oiseau protégée au niveau national et européen, est en fort déclin en Europe et en France. Il niche en haut de plage, directement dans le sable ou les graviers avec lesquels il se confond.



Attention, gravelots en danger, préservons-les !



S'étendent les herbus où paissent les fameux moutons de prés-salés réputés pour leur chair. Il s'agit d'une des plus grandes zones de marais salés d'Europe qui renferme des espèces faunistiques et floristiques très rares.

Au-delà de la digue de front de mer

En savoir plus...

Superbe vue sur le Mont Saint-Michel et les polders.

En savoir plus...



La Chapelle Sainte-Anne

Réédifiée en 1684 grâce à la volonté des habitants de Saint-Broladre qui la fêtent chaque année lors du pardon de Sainte-Anne à la fin du mois de juillet. La Communauté de Communes a réhabilité le site de la Chapelle en restaurant les tousses (zones humides) et roselières.



Les Polders



La digue de la Duchesse Anne

Ouvrage de 36 km qui protège le marais de Dol des assauts de la mer. Avant sa construction, de nombreux villages furent engloutis. A partir de la Chapelle Sainte-Anne, elle sépare le paysage maritime (les herbus) et le paysage agricole (les polders).



13

13,5 km
3H30

Niveau Moyen
P1

14

8,5 km
2H40

Niveau Facile
P2

Circuits de la Chapelle Sainte-Anne et des Deux Vallées



• Saint-Broladre, Saint-Marcen, Roz-sur-Couesnon

Portions ouvertes à la pratique équestre et VTT

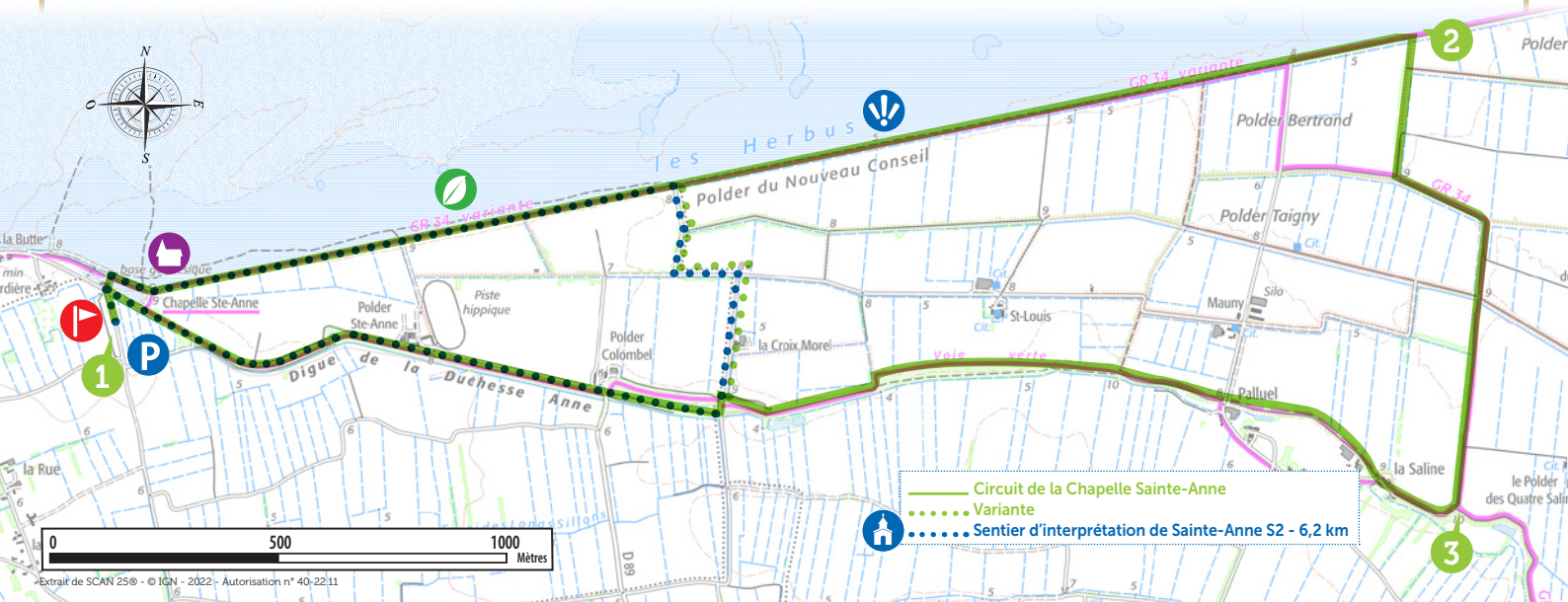


Circuit de la Chapelle Sainte-Anne

Pas à pas...

- 1 Rejoindre la chapelle et longer la digue de front de mer sur 5,1 km entre les herbus et les polders. Point de vue sur le Mont Saint-Michel.

- 2 Au croisement des sentiers, prendre à droite le GR® 34. Emprunter une digue herbeuse sur 500 m, tourner à gauche. Le circuit se poursuit au milieu des polders. Au croisement, continuer à droite puis en face par une digue bordée de peupliers.
- 3 Quitter le GR®34 pour rejoindre la digue de la Duchesse Anne aménagée en voie verte et la suivre à droite jusqu'à la Chapelle Sainte-Anne.



Circuit des Deux Vallées

Pas à pas...

- 1 Depuis l'église, monter le sentier boisé dans la vallée de Riskop. Suivre la route à gauche qui traverse Les Muriaux.
- 2 Couper la route (croix) et continuer en face. A l'intersection, tourner à droite vers Gandeibert. Après les habitations, prendre le chemin empierré en face puis le chemin de terre à gauche. Au bout du chemin, longer la route vers la gauche jusqu'au Télégraphe.

- 3 Descendre la route vers Saint-Marcen et bifurquer vers le premier chemin empierré à droite puis tourner à gauche après environ 300 m. Après le lotissement du Couronnell, prendre à gauche et suivre l'allée piétonne à droite.
- 4 Longer l'église et emprunter à gauche un chemin qui descend la vallée jusqu'aux Vaubrays. Traverser la RD 797 et continuer en face dans les polders sur 100 m. Suivre l'allée boisée à droite puis la route à gauche. Après 250 m, traverser le pont et prendre aussitôt à gauche pour longer le biez.
- 5 Au Pont de Colombel, continuer tout droit. Aux croisements, tourner à droite puis à gauche après 150 m. Traverser la RD 797 et poursuivre en face. Avant le calvaire, descendre le chemin à droite jusqu'à l'église.

